UCHWAŁA NR X/69/2012
RADY GMINY ODRZYWÓŁ
z dnia 27 stycznia 2012 roku

w sprawie: zaopiniowania projektu Uchwały Sejmiku Województwa Mazowieckiego w sprawie likwidacji dotychczasowej aglomeracji Odrzywół oraz wyznaczenia nowej aglomeracji Odrzywół wraz z propozycją planu aglomeracji

Na podstawie art. 7 ust. 1 pkt 3 oraz art. 18 ust. 2 pkt 15 ustawy z dnia 8 marca 1990 roku o samorządzie gminnym (Dz. U. z 2001 r. Nr 142, poz. 1591 ze zm.) oraz art. 43 ust. 2a ustawy z dnia 18 lipca 2001 roku Prawo wodne (Dz. U. z 2005 r. Nr 239, poz. 2019 ze zm.) Rada Gminy Odrzywół uchwala, co następuje:

§ 1

Opiniuje się pozytywnie projekt Uchwały Sejmiku Województwa Mazowieckiego w sprawie likwidacji dotychczasowej aglomeracji Odrzywół oraz wyznaczenia nowej aglomeracji Odrzywół wraz z propozycją planu aglomeracji, w brzmieniu stanowiącym załącznik do niniejszej uchwały.

§ 2

Wykonanie Uchwały powierz się Wójtowi Gminy Odrzywół.

§ 3

Uchwała wchodzi w życie z dniem podjęcia.

Przewodniczący Rady Gminy

mgr Stanisław Gapys

Uzasadnienie

Uchwała wprowadzona do porządku obrad Sesji Rady Gminy Odrzywół w związku z pismem Urzędu Marszałkowskiego Województwa Mazowieckiego w Warszawie z dnia 8 grudnia 2011 roku, znak: PŚ-ZD-IV.7320.36.2011.JA Nr kanc: 213027, przy którym przesłana została propozycja planu aglomeracji wraz z projektem Uchwały Sejmiku Województwa Mazowieckiego w sprawie likwidacji dotychczasowej aglomeracji Odrzywół oraz wyznaczenia nowej aglomeracji Odrzywół, z prośbą o zaopiniowanie.
Zgodnie z art. 43 ust. 1 i 2a ustawy z dnia 18 lipca 2001 r. Prawo wodne (Dz. U. z 2005 r. Nr 239, poz. 2019, z późn. zm.) aglomeracje o równoważnej liczbie mieszkańców powyżej 2 000 wyznacza, po zasięgnięciu opinii zainteresowanych gmin, sejmik województwa w drodze uchwały.
W myśl art. 80a ust. 2 ustawy z dnia 5 czerwca 1998 r. o samorządzie województwa (Dz. U. z 2001 r. N+r 142, poz. 1590 z późn. zm.) organ stanowiący jednostki samorządu terytorialnego opiniuje je w ciągu 30 dni od dnia doręczenia - w formie uchwały.

Przewodniczący Rady Gminy

mgr Stanisław Gapys

Załącznik do uchwały Nr .....
Zarządu Województwa Mazowieckiego
z dnia ..... r.

Uchwała Nr .....
Sejmiku Województwa Mazowieckiego
z dnia .....r.

w sprawie likwidacji dotychczasowej aglomeracji Odrzywół oraz wyznaczenia nowej aglomeracji Odrzywół.

Na podstawie art. 18 pkt 1 ustawy z dnia 5 czerwca 1998 r. o samorządzie województwa (Dz. U. z 2001 r. Nr 142, poz. 1590, z późn. zm.[1)]) w związku z art. 43 ust. 2a ustawy z dnia 18 lipca 2001 r. Prawo wodne (Dz. U. z 2005 r. Nr 239, poz. 2019, z późn. zm.[2)]) oraz art. 22 ust. 2 i ust. 3 ustawy z dnia 5 stycznia 2011 r. o zmianie ustawy - Prawo wodne oraz niektórych innych ustaw (Dz. U. Nr 32, poz. 159) – uchwala się, co następuje:

§ 1.

Likwiduje się aglomerację Odrzywół o równoważnej liczbie mieszkańców 4283, wyznaczoną rozporządzeniem Nr 82 Wojewody Mazowieckiego z dnia 6 listopada 2008 r. w sprawie wyznaczenia aglomeracji Odrzywół (Dz. Urz. Woj. Maz. Nr 199, poz. 7388).

§ 2.

1. Wyznacza się aglomerację Odrzywół o równoważnej liczbie mieszkańców 2178, położoną na terenie gminy Odrzywół, z oczyszczalnią ścieków komunalnych zlokalizowaną w miejscowości Odrzywół.
2. W skład aglomeracji Odrzywół wchodzą następujące miejscowości: Odrzywół, Wysokin, Ceteń, Lipiny oraz Emilianów.
3. Obszar i granice aglomeracji Odrzywół, o której mowa w ust. 1, określa mapa w skali 1 : 10 000, stanowiąca załącznik do uchwały.

§ 3.

Wykonanie uchwały powierza się Zarządowi Województwa Mazowieckiego.

§ 4.

Uchwała wchodzi w życie po upływie 14 dni od dnia jej ogłoszenia w Dzienniku Urzędowym Województwa Mazowieckiego.

[1)] Zmiany tekstu jednolitego wymienionej ustawy zostały ogłoszone w: Dz. U. z 2002 r. Nr 23, poz. 220, Nr 62, poz. 558, Nr 153, poz. 1271 i Nr 214, poz. 1806, z 2003 r. Nr 162, poz. 1568, z 2004 r. Nr 102, poz. 1055, Nr 116, poz. 1206 i Nr 167, poz. 1759, z 2006 r. Nr 126, poz. 875 i Nr 227, poz. 1658, z 2007 r. Nr 173, poz. 1218 z 2008 r. Nr 180, poz. 1111, Nr 216, poz. 1370 i Nr 223, poz. 1458, z 2009 r. Nr 157, poz.1241, z 2010 r. Nr 28, poz. 142 i 146, Nr 40, poz. 230 i Nr 106, poz. 675 oraz z 2011 r. Nr 21, poz. 113, Nr 149, poz. 887 i Nr 217, poz. 1281.

[2)] Zmiany tekstu jednolitego wymienionej ustawy zostały ogłoszone w: Dz. U. z 2005 r. Nr 267, poz. 2255 i Nr 175, poz. 1462, z 2006 r. Nr 170, poz. 1217 i Nr 227, poz. 1658, z 2007 r. Nr 21, poz. 125, Nr 64, poz. 427, Nr 75, poz. 493, Nr 88, poz. 587, Nr 176, poz. 1238, Nr 181, poz. 1286, Nr 147, poz. 1033 i Nr 231, poz. 1704 oraz 2008 r. Nr 199, poz. 1227 i Nr 227, poz. 1505, z 2009 r. Nr 168, poz. 1323 i Nr 215, poz. 1664, z 2010 r. Nr 44, poz. 253, Nr 96, poz. 620 i Nr 182, poz. 1228, z 2011 r. Nr 32, poz. 159 i Nr 204, poz. 1195.

UZASADNIENIE

Zgodnie z art. 43 ust. 2a ustawy z dnia 18 lipca 2001 r. Prawo wodne (Dz. U. z 2005 r. Nr 239, poz. 2019, z późn. zm.) sejmik województwa wyznacza aglomerację w drodze uchwały, po uzgodnieniu z właściwym dyrektorem regionalnego zarządu gospodarki wodnej i właściwym regionalnym dyrektorem ochrony środowiska oraz po zasięgnięciu opinii zainteresowanych gmin.

Niniejsza uchwała była poprzedzona rozporządzeniem Nr 82 Wojewody Mazowieckiego z dnia 6 listopada 2008 r. w sprawie wyznaczenia aglomeracji Odrzywół (Dz. Urz. Woj. Maz. Nr 199, poz. 7388). Powyższym rozporządzeniem wyznaczono ww. aglomerację o równoważnej liczbie mieszkańców 4283.

Zgodnie z art. 22 ust. 2 ustawy z dnia 5 stycznia 2011 r. o zmianie ustawy - Prawo wodne oraz niektórych innych ustaw (Dz. U. z 2011r. Nr 32, poz. 159), aglomerację wyznaczoną przed dniem 15 listopada 2008 r. sejmik województwa może zlikwidować w drodze uchwały.

Wójt Gminy Odrzywół, pismem z dnia 4 listopada 2011 r., znak: GK-7021.KS.1.16.2011, w związku z przeprowadzoną weryfikacją obszaru i granic aglomeracji wyznaczonych ww. rozporządzeniem, zwrócił się o zmianę obszaru i granic aglomeracji Odrzywół. Do ww. pisma dołączono propozycję planu aglomeracji, w której stwierdzono, że celem przedmiotowej zmiany jest wyłączenie z obszaru ww. aglomeracji następujących miejscowości: Janówek, Jelonek, Kamienna Wola, Kłonna, Królówka, Las Kamiennowolski, Ossa, Ossa Kolonia, Stanisławów oraz Wandzinów. Gmina Odrzywół ze względu na ograniczone środki finansowe nie jest w stanie do końca 2015 r. skanalizować obszaru, jaki był przewidziany do objęcia siecią kanalizacyjną podczas wyznaczania aglomeracji Odrzywół w 2008 roku.

W trakcie weryfikacji propozycji planu aglomeracji Odrzywół ustalono między innymi, że obecnie w granicach aglomeracji funkcjonuje system kanalizacji sanitarnej o długości 21,0 km obsługujący 1730 mieszkańców. W granicach aglomeracji planowana jest budowa sieci kanalizacji sanitarnej o długości 1,5 km obsługującej 270 mieszkańców. Pozostali mieszkańcy aglomeracji, tj. 178 osób, korzystać będą z indywidualnych rozwiązań w zakresie gospodarki ściekowej (przydomowe oczyszczalnie ścieków, zbiorniki bezodpływowe). Przewidywany stopień skanalizowania aglomeracji Odrzywół w 2015 r. wynosi 92%.

W związku z powyższym wskaźnik długości sieci obliczony na podstawie przewidywanej do obsługi przez budowany system kanalizacji zbiorczej liczby mieszkańców aglomeracji i niezbędnej do realizacji długości sieci kanalizacyjnej, wynosi 180,0 mieszkańców na 1 km sieci. Zgodnie z zapisem § 3 ust. 4 rozporządzenia Ministra Środowiska z dnia 1 lipca 2010 r. w sprawie sposobu wyznaczania obszaru i granic aglomeracji (Dz. U. Nr 137, poz. 922), przy wyznaczaniu obszaru aglomeracji bierze się pod uwagę, że realizacja sieci kanalizacyjnej na obszarze aglomeracji z doprowadzeniem do oczyszczalni ścieków powinna być uzasadniona finansowo i technicznie, przy czym wskaźnik długości sieci obliczany jako stosunek przewidywanej do obsługi przez budowany system kanalizacji zbiorczej liczby mieszkańców aglomeracji i niezbędnej do realizacji długości sieci kanalizacyjnej (łącznie z kolektorami i przewodami tłocznymi doprowadzającymi ścieki do oczyszczalni) nie może być mniejszy od 120 mieszkańców na 1 km sieci, a na terenach objętych formą ochrony przyrody - nie mniejszy od 90 mieszkańców na 1 km sieci.

Cały teren gminy Odrzywół wchodzi w skład Obszaru Chronionego Krajobrazu Dolina Pilicy i Drzewiczki, który w rozumieniu ustawy z dnia 16 kwietnia 2004 r. o ochronie przyrody (Dz. U. z 2009 r. Nr 151, poz. 1220, z późn. zm.) stanowi formę ochronę przyrody, w związku z czym należy stwierdzić, iż wskaźnik długości sieci spełnia warunki określone w cyt. wyżej rozporządzeniu.

Na terenie aglomeracji Odrzywół powstają ścieki komunalne w średniej ilości 90-100 m^3 na dobę o następującym składzie:
- zawiesina: 12,0 mg/l;
- $ChZT_{Cr}$: 45 mg/l;
- BZT_5: 8,7 mg/l;
- fosfor ogólny: 0,24 mg/l;
- azot ogólny: 11,6 mg/l.

Na terenie aglomeracji nie powstają ścieki przemysłowe oraz ścieki pochodzące od osób czasowo przebywających.

Przyjęta w uchwale równoważna liczba mieszkańców na obszarze aglomeracji obejmuje 2178 RLM pochodzących od mieszkańców aglomeracji, łącznie z drobną działalnością gospodarczą, usługową i handlową oraz jednostkami użyteczności publicznej i administracji.

Zweryfikowany projekt planu aglomeracji przedłożono do uzgodnienia Dyrektorowi Regionalnego Zarządu Gospodarki Wodnej w Warszawie i Regionalnemu Dyrektorowi Ochrony Środowiska w Warszawie oraz do zaopiniowania Radzie Gminy w Odrzywole.

W związku z powyższym wyznaczono niniejszą uchwałą aglomerację Odrzywół.

Konieczność wyznaczenia aglomeracji wynika z wywiązania się Rządu Rzeczpospolitej Polskiej ze zobowiązań zawartych w Traktacie Akcesyjnym, w części dotyczącej spełnienia dyrektywy 91/271/EWG w sprawie oczyszczania ścieków komunalnych, w zakresie wyposażania aglomeracji w systemy kanalizacji zbiorczej i oczyszczalnie ścieków komunalnych.

Wyznaczenie obszaru i granicy aglomeracji umożliwi inwestorowi pozyskanie środków finansowych między innymi z Narodowego Funduszu Ochrony Środowiska i Gospodarki Wodnej w Warszawie, Wojewódzkiego Funduszu Ochrony Środowiska i Gospodarki Wodnej w Warszawie, funduszy strukturalnych Unii Europejskiej, z przeznaczeniem na realizację wyżej opisanych inwestycji.

Podjęcie przez Sejmik Województwa Mazowieckiego uchwały/decyzji/postanowienia:*

☒ - nie powoduje skutków finansowych dla budżetu Województwa Mazowieckiego,

☐ - powoduje skutki finansowe dla budżetu Województwa Mazowieckiego w wysokości:

..... zł, w tym:
w roku: ..... - ..... zł,
w roku: ..... - ..... zł,
w roku: ..... - ..... zł.

**należy wstawić znak x w odpowiednie pole*

Załącznik do uchwały nr .....
Sejmiku Województwa Mazowieckiego
z dnia ..... r.

OBSZAR I GRANICE AGLOMERACJI ODRZYWÓŁ

Mapa w skali 1 : 10 000

OBJAŚNIENIA ZNAKÓW

Oczyszczalnia ścieków komunalnych

Granica aglomeracji Odrzywół przebiegająca wzdłuż zewnętrznych granic skanalizowanych bądź przewidzianych do skanalizowania działek budowlanych

Granica administracyjna gminy; granica Obszaru Chronionego Krajobrazu Dolina Pilicy i Drzewiczki

Szkic położenia arkuszy:

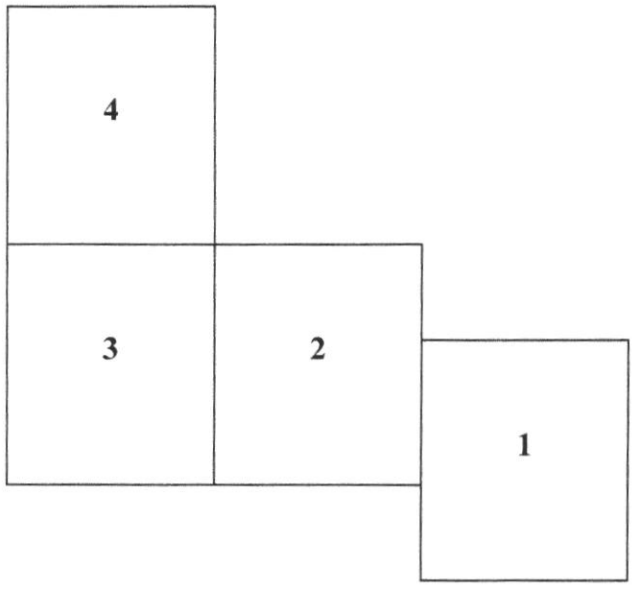

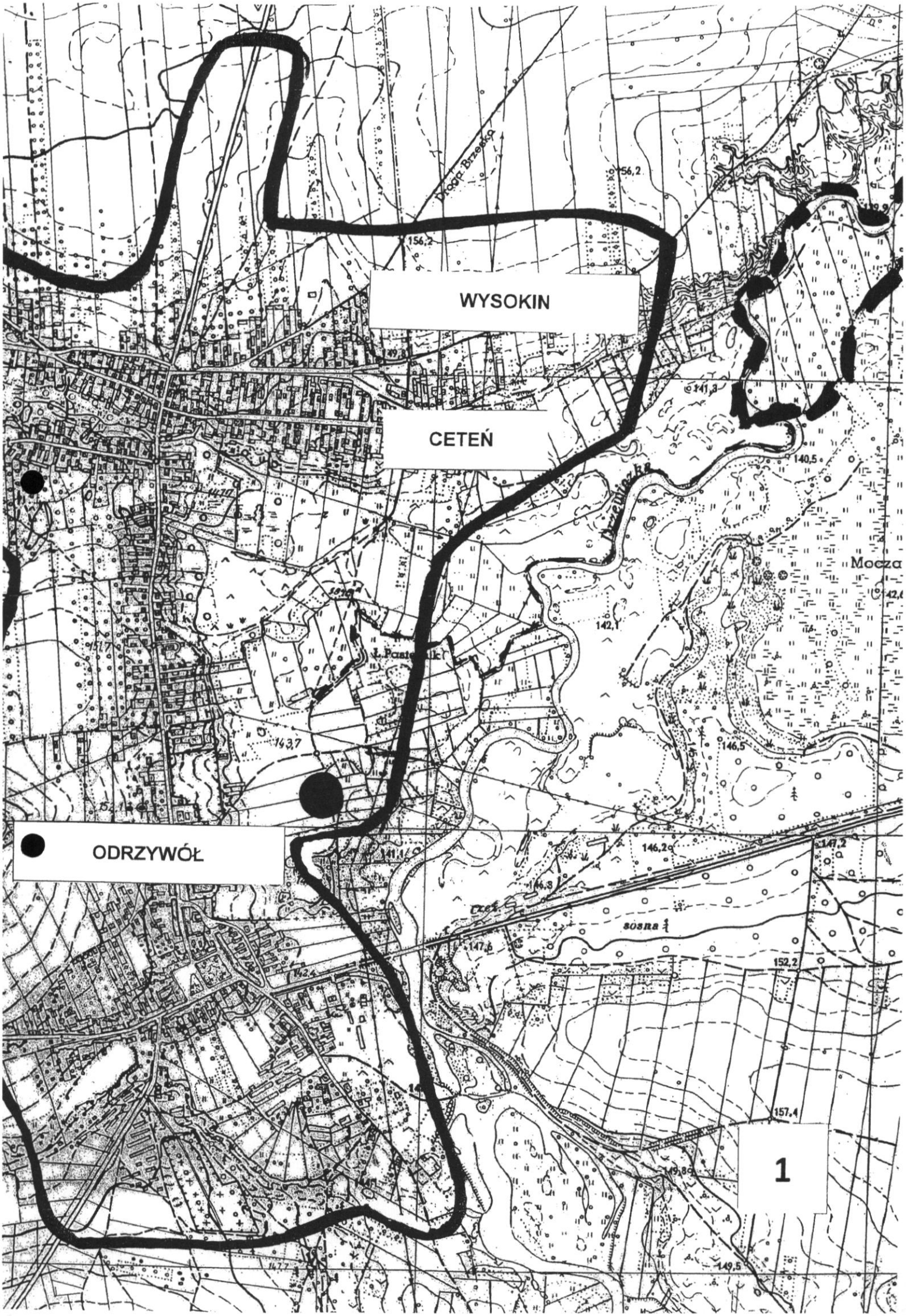
WYSOKIN
CETEŃ
ODRZYWÓŁ
1

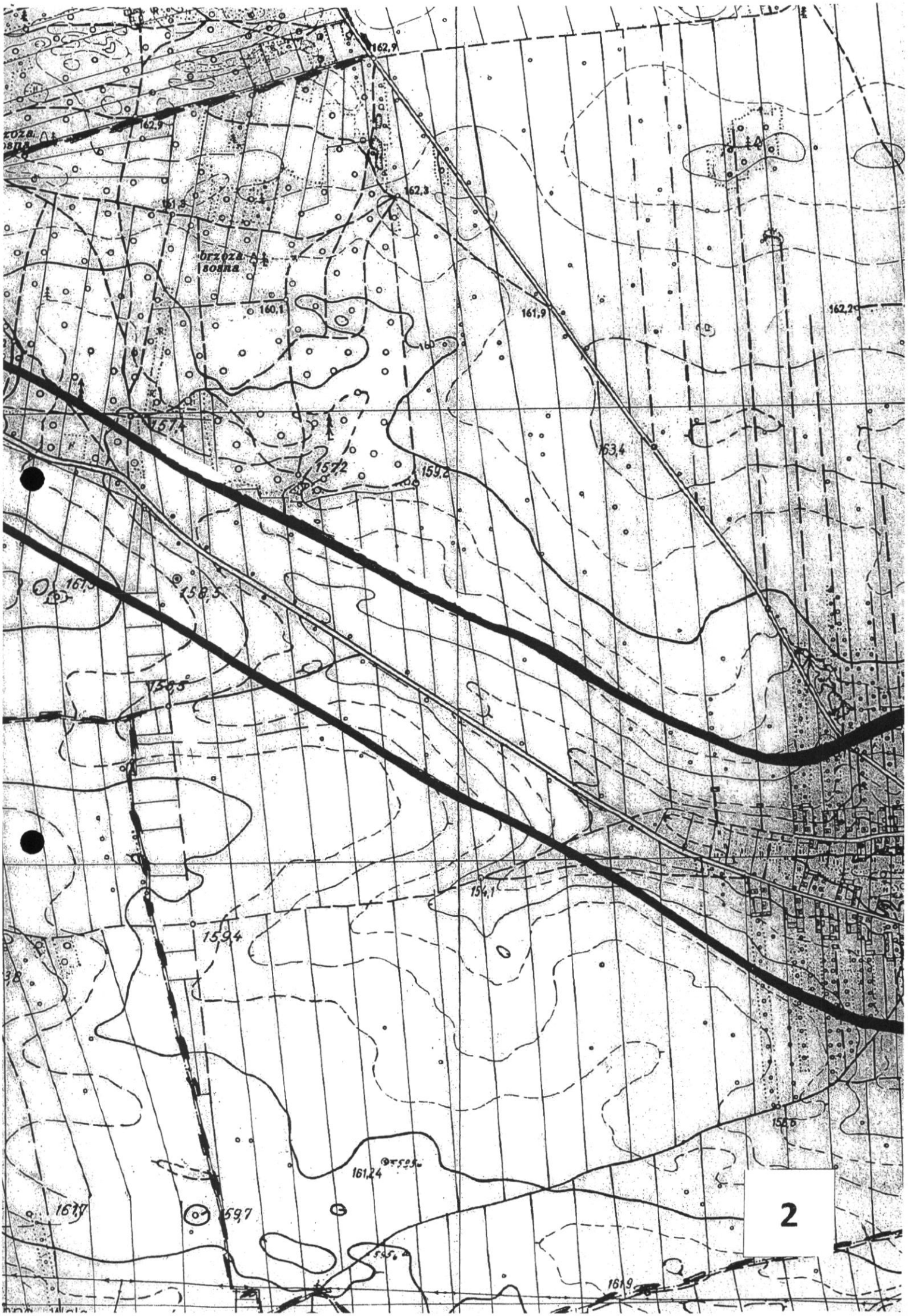
162,9
162,9
162,3
brzoza
sosna
160,1
161,9
162,2
157,4
157,2
159,2
163,4
158,5
158,5
154,1
159,4
161,24
161,7
159,7
161,9
2

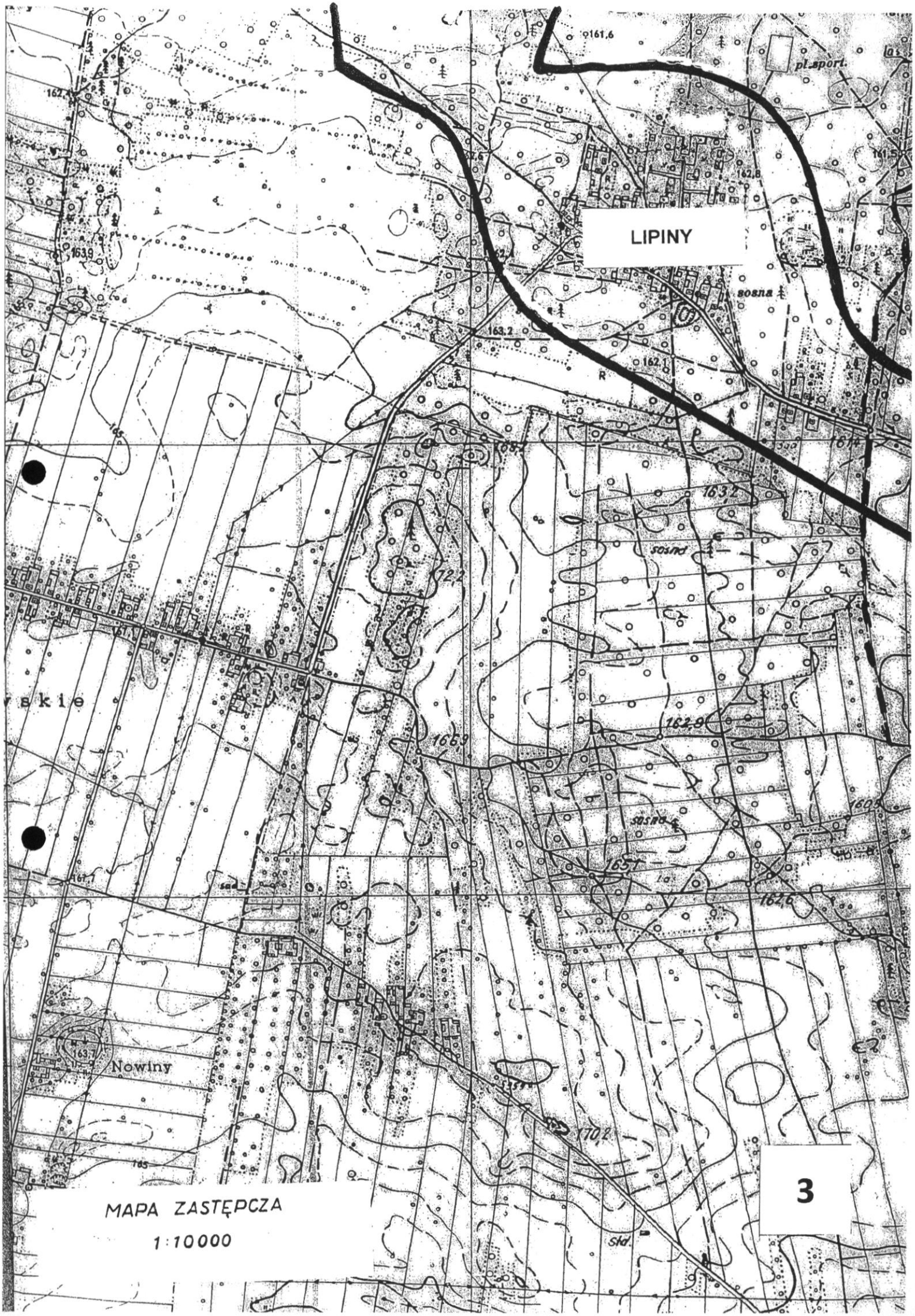
LIPINY
MAPA ZASTĘPCZA
1:10000
3

Podrzaskie
Korcunek
Niwa
Badulki
EMILIANÓW
sosna
4